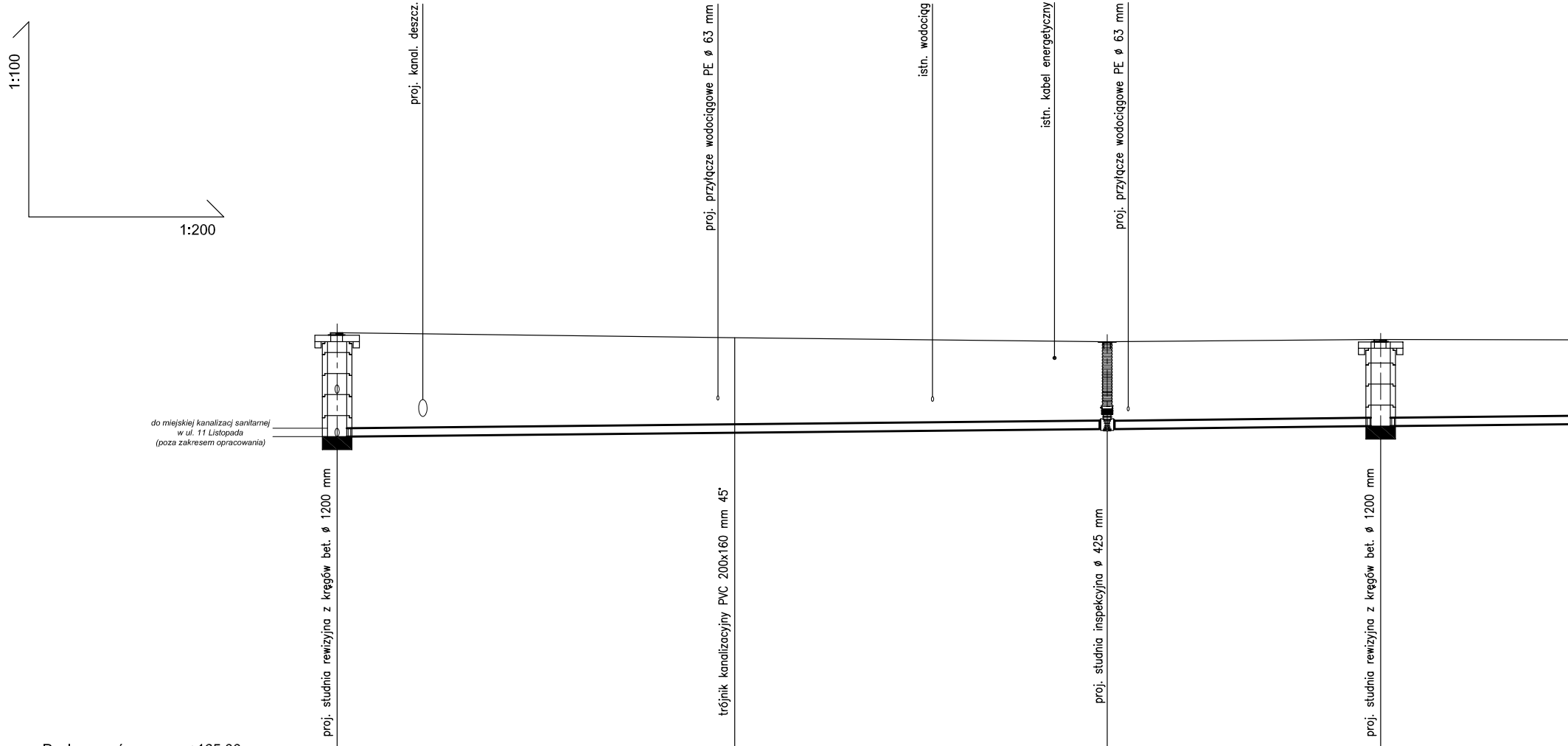

1:100
1:200
proj. kanal. deszcz.
proj. przyłącze wodociągowe PE ø 63 mm
istn. wodociąg
istn. kabel energetyczny
proj. przyłącze wodociągowe PE ø 63 mm
do miejskiej kanalizacji sanitarnej
w ul. 11 Listopada
(poza zakresem opracowania)
proj. studnia rewizyjna z kręgów bet. ø 1200 mm
trójnik kanalizacyjny PVC 200x160 mm 45°
proj. studnia inspekcyjna ø 425 mm
proj. studnia rewizyjna z kręgów bet. ø 1200 mm

Poziom porównawczy +165,00 mnpm

| | | | | | | | | |
|---|---|---|---|---|---|---|---|---|
| Rzędna terenu istniejącego [mnpm] ----- | | | | | | | | |
| Rzędna terenu projektowanego [mnpm] —— | 175,27 | | 175,15 | | 175,06 | | 175,11 | |
| Rzędna dna rurociągu [mnpm] | 172,80 | | 172,89 | | 172,98 | | 173,05 | |
| Głębokość [m] | 2,47 | | 2,26 | | 2,08 | | 2,06 | |
| Materiał, średnica / Spadek [%] | | PVC-U Ø 200 mm kl. SN8 | | 0,5% | | PVC-U Ø 200 kl. SN8<br>0,5% | | PVC-U Ø 200 mm kl. SN8 |
| Odległość [m] | | 18,9 | 18,9 | 17,7 | 36,6 | 13,0 | 49,6 | |
| | S1 | | Tr1 | | S2 | | S3 | |

Nie wyklucza się istnienia w terenie
urządzeń podziemnych, dla których
brak było informacji branżowych
i nie zostały odnalezione w terenie
w czasie inwentaryzacji geodezyjnej.


proj. przyłącze wodociągowe PE ø 50 mm
proj. przyłącze wodociągowe PE ø 63 mm
proj. studnia inspekcyjna ø 425 mm
proj. studnia rewizyjna z kręgów bet. ø 1200 mm
175,08
173,23
1,85
175,15
173,45
1,70
0,5%
PVC-U Ø 200 mm kl. SN8
0,5%
PVC-U Ø 200 mm kl. SN8
35,3
84,9
43,3
128,2
S4
S5

Nie wyklucza się istnienia w terenie
urządzeń podziemnych, dla których
brak było informacji branżowych
i nie zostały odnalezione w terenie
w czasie inwentaryzacji geodezyjnej.

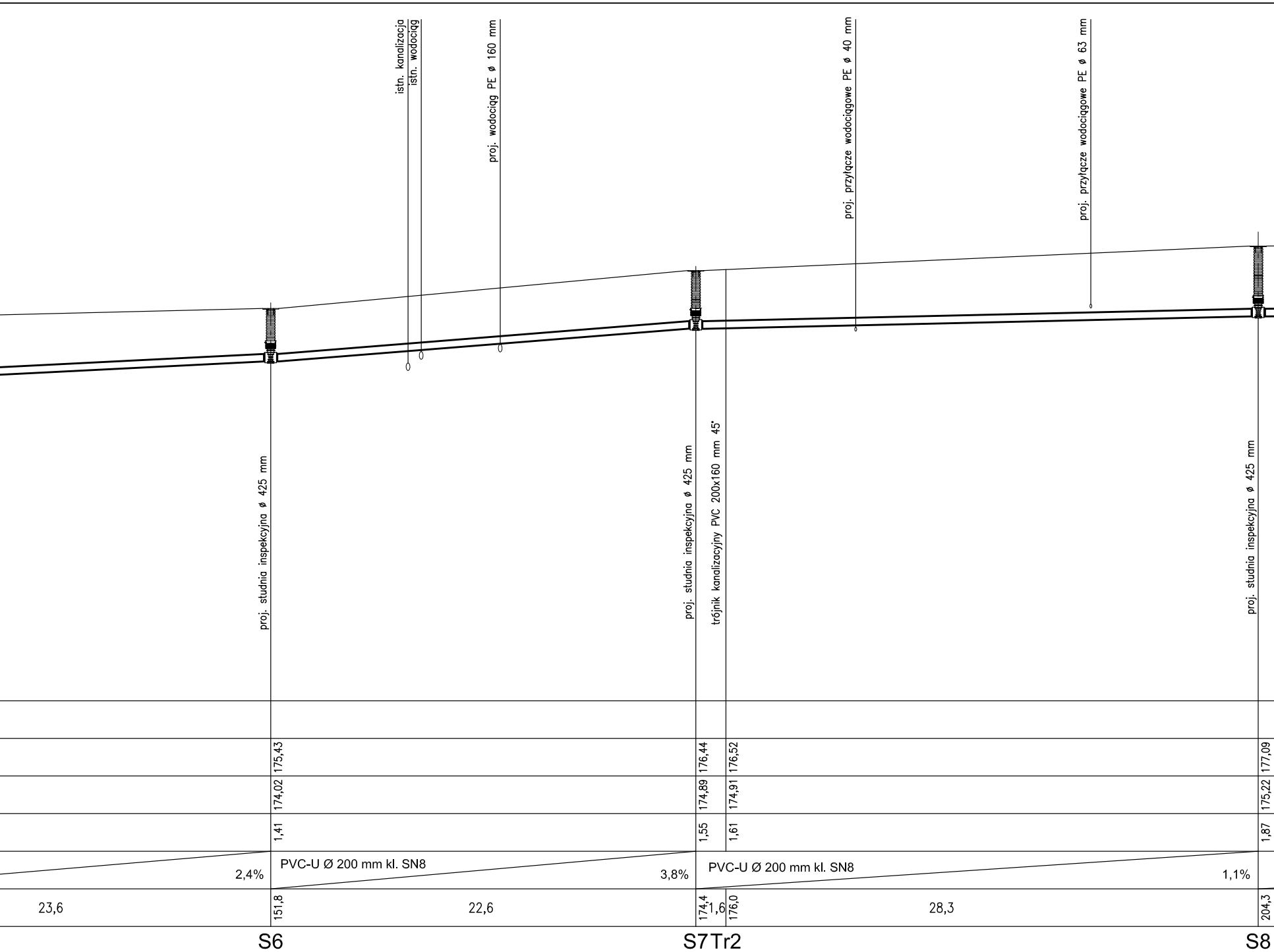
istn. kanalizacja
istn. wodociąg
proj. wodociąg PE ø 160 mm
proj. przyłącze wodociągowe PE ø 40 mm
proj. przyłącze wodociągowe PE ø 63 mm
proj. studnia inspekcyjna ø 425 mm
proj. studnia inspekcyjna ø 425 mm
trójnik kanalizacyjny PVC 200x160 mm 45°
proj. studnia inspekcyjna ø 425 mm
175,43
176,44
176,52
177,09
174,02
174,89
174,91
175,22
1,41
1,55
1,61
1,87
2,4%
PVC-U Ø 200 mm kl. SN8
3,8%
PVC-U Ø 200 mm kl. SN8
1,1%
23,6
151,8
22,6
174,4
1,6
176,0
28,3
204,3
S6
S7
Tr2
S8

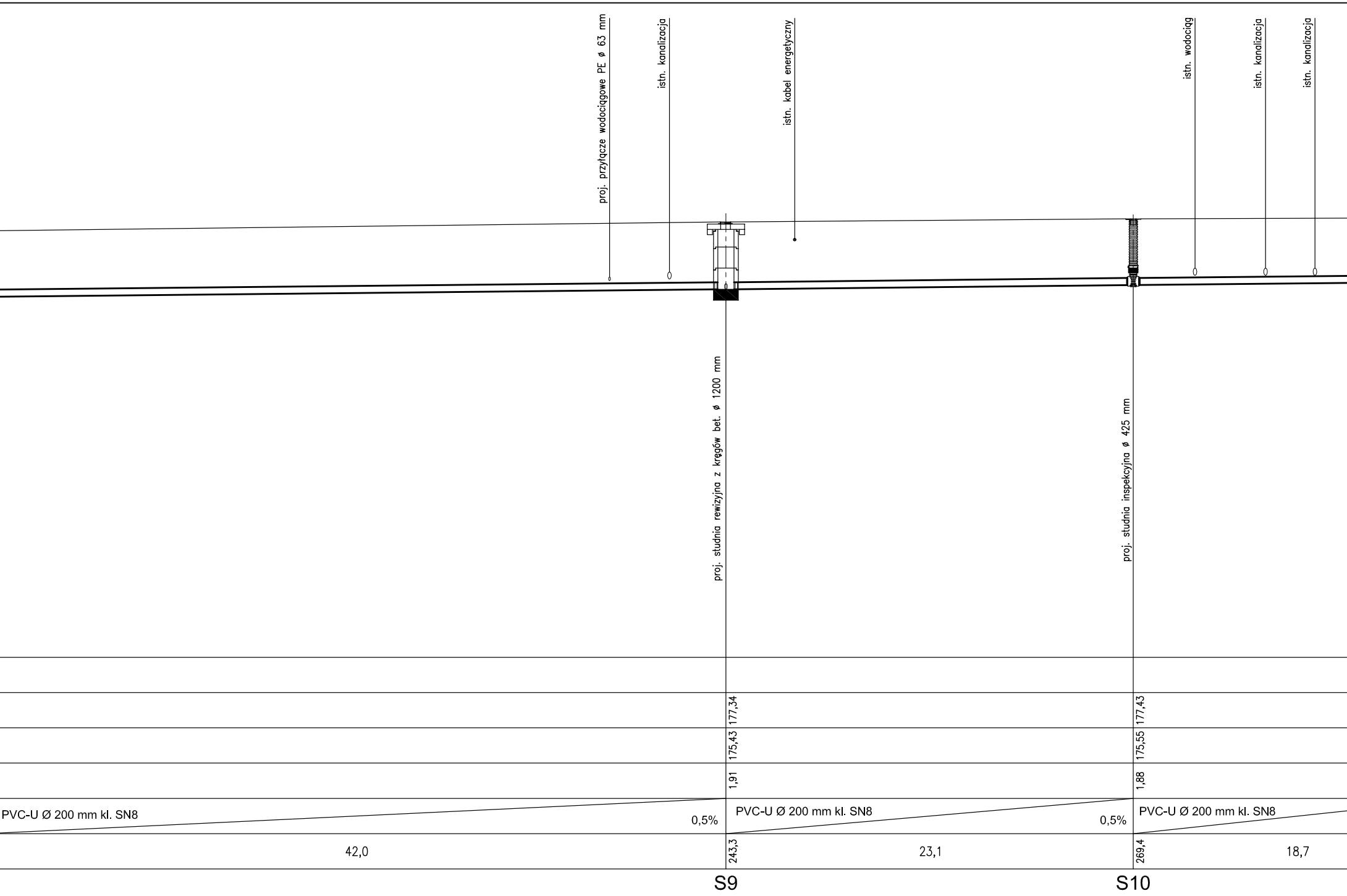
proj. przyłącze wodociągowe PE ø 63 mm
istn. kanalizacja
istn. kabel energetyczny
istn. wodociąg
istn. kanalizacja
istn. kanalizacja
proj. studnia rewizyjna z kręgów bet. ø 1200 mm
proj. studnia inspekcyjna ø 425 mm
177,34
175,43
1,91
177,43
175,55
1,88
PVC-U Ø 200 mm kl. SN8
0,5%
PVC-U Ø 200 mm kl. SN8
0,5%
PVC-U Ø 200 mm kl. SN8
42,0
243,3
23,1
269,4
18,7
S9
S10

Nie wyklucza się istnienia w terenie
urządzeń podziemnych, dla których
brak było informacji branżowych
i nie zostały odnalezione w terenie
w czasie inwentaryzacji geodezyjnej.

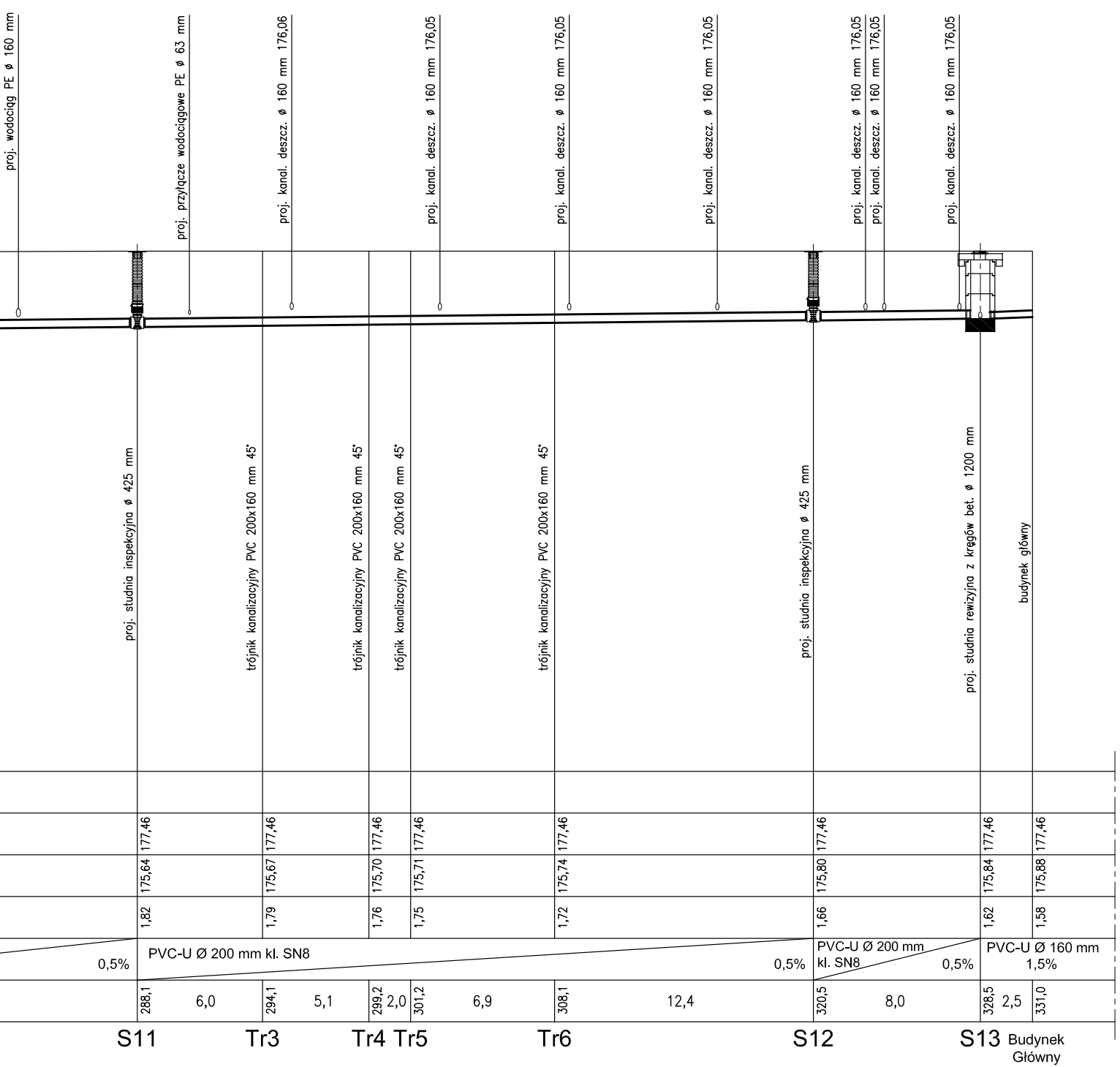
proj. wodociąg PE ø 160 mm
proj. przyłącze wodociągowe PE ø 63 mm
proj. kanal. deszcz. ø 160 mm 176,06
proj. kanal. deszcz. ø 160 mm 176,05
proj. kanal. deszcz. ø 160 mm 176,05
proj. kanal. deszcz. ø 160 mm 176,05
proj. kanal. deszcz. ø 160 mm 176,05
proj. kanal. deszcz. ø 160 mm 176,05
proj. kanal. deszcz. ø 160 mm 176,05
proj. studnia inspekcyjna ø 425 mm
trójnik kanalizacyjny PVC 200x160 mm 45°
trójnik kanalizacyjny PVC 200x160 mm 45°
trójnik kanalizacyjny PVC 200x160 mm 45°
trójnik kanalizacyjny PVC 200x160 mm 45°
proj. studnia inspekcyjna ø 425 mm
proj. studnia rewizyjna z kręgów bet. ø 1200 mm
budynek główny
177,46
177,46
177,46
177,46
177,46
177,46
177,46
177,46
175,64
175,67
175,70
175,71
175,74
175,80
175,84
175,88
1,82
1,79
1,76
1,75
1,72
1,66
1,62
1,58
0,5%
PVC-U Ø 200 mm kl. SN8
0,5%
PVC-U Ø 200 mm
kl. SN8
0,5%
PVC-U Ø 160 mm
1,5%
288,1
6,0
294,1
5,1
299,2
2,0
301,2
6,9
308,1
12,4
320,5
8,0
328,5
2,5
331,0
S11
Tr3
Tr4
Tr5
Tr6
S12
S13
Budynek
Główny

Nie wyklucza się istnienia w terenie
urządzeń podziemnych, dla których
brak było informacji branżowych
i nie zostały odnalezione w terenie
w czasie inwentaryzacji geodezyjnej.

All rights reserved including the right to reproduce or disclose to third parties this drawing or position thereof
without the specific written authorisation of Architektural Design Office / Dz.U.24/1994, poz.83, art. 115-118 /

Wszelkie prawa zastrzeżone, łącznie z prawem reprodukcji lub udostępniania osobom trzecim tego rysunku lub jego część,
bez wyraźnego upoważnienia Biura Projektowego / Dz.U.24/1994, poz.83, art. 115-118 /

Nazwa Inwestycji / adres

**Budowa stadionu piłkarskiego**
**(na terenie istniejącego stadionu)**
**przy ulicy Struga w Radomiu**

część działki nr ewid. 78 przy ul.Andrzeja Struga / 11 Listopada
i część działki nr ewid. 81 przy ul. Stanisława Zbrowskiego

Inwestor

**Miejski Ośrodek Sportu i Rekreacji w Radomiu Sp. z o.o.**
**ul. Gabriela Narutowicza 9, 26-600 Radom**

Projektant

ROSA-BUD S.A.
26-600 RADOM, ul. Gazowa 5/7,
tel.(0 48) 383 51 50, fax:(0 48) 384 63 00
www.rosabud.pl email: rosabud@rosabud.pl

wojciech gęsiak
STUDIO ARCHITEKTONICZNE

WOJCIECH GĘSIAK STUDIO ARCHITEKTONICZNE
26-600 RADOM ul. Chrobrego 22
tel: (048) 384 55 95, (48) 363 30 13, www.wgstudio.pl
e-mail: wgstudio@wgstudio.pl fax:(048) 384 55 96

Branża: ARCHITEKTURA

Stadium dokumentacji: PROJEKT WYKONAWCZY

| | | Nr uprawnień |
|---|---|---|
| Generalny Projektant | mgr inż.arch.<br>Wojciech Gęsiak | WBP-II-K-8386/RA/58/83 |
| Zespół projektowy | mgr inż.<br>Jarosław Głażewski | Wa-242/01 |
| | mgr inż.<br>Mirosław Kijak | MAZ/0340/PWOS/04 |
| Sprawdzający | mgr inż.<br>Mirosław Kijak | MAZ/0340/PWOS/04 |

Treść rysunku **ZEWNĘTRZNE INSTALACJE WODOCIĄGOWA**
**I KANALIZACJI SANITARNEJ**
**PROFIL PODŁUŻNY INSTALACJI KANAL. SANIT. (1) ETAP 2**

| Data | | LUTY 2017 | Skala |
|---|---|---|---|
| Nr projektu<br>P-628 | Data Rewizji | Nr tomu<br>IV | 1:100/200 |

Nr rysunku **PW-S-IS-ZKS-II-06**